

EDITAL

Execução de Trabalhos de Gestão de Combustível Operação Integrada de Gestão da Paisagem de Sicó

Torna-se público que o Município de Soure, em articulação com a SAURIUM FLORESTAL – Associação Pró Floresta do Concelho de Soure, entidade gestora da Operação Integrada de Gestão da Paisagem (OIGP) Sicó, irá proceder à execução de trabalhos de gestão de combustível em prédios rústicos localizados nas freguesias de Tapéus e União das Freguesias de Degracias e Pombalinho, no concelho de Soure.

A presente intervenção enquadra-se no Sistema de Gestão Integrada de Fogos Rurais, aprovado pelo Decreto-Lei n.º 82/2021, de 13 de outubro, designadamente nos seus artigos 47.º, 49.º, 51.º, 57.º e 59.º, e integra a Operação Integrada de Gestão da Paisagem de Sicó, desenvolvida no âmbito das políticas públicas de prevenção estrutural de incêndios rurais e financiada pelo Plano de Recuperação e Resiliência (PRR).

Intervenções previstas:

As intervenções a realizar consistem em ações de **gestão de combustível**, designadamente:

- controlo de vegetação herbácea e arbustiva;
- desbaste e desramação de arvoredos;
- redução de densidades excessivas de povoamentos;
- criação de descontinuidades de combustível na paisagem.

Estas ações têm como objetivo **reduzir a continuidade do combustível vegetal, diminuir o risco de propagação de incêndios rurais e reforçar a proteção de pessoas, bens e infraestruturas.**

Localização das intervenções:

Os trabalhos serão executados em prédios rústicos situados nas freguesias de **Tapéus e União das Freguesias de Degracias e Pombalinho**, conforme identificação constante do **mapa anexo**, que faz parte integrante do presente edital.

Execução dos trabalhos:

Prevê-se que a execução dos trabalhos decorra **entre 20 de Abril e 22 de Maio de 2026**.

Nos termos do artigo 57.º do Decreto-Lei n.º 82/2021, os proprietários ou demais titulares de direitos sobre os prédios abrangidos podem proceder à recolha do material lenhoso com valor comercial resultante das intervenções, dentro do prazo que vier a ser indicado após a conclusão dos trabalhos.

Identificação dos proprietários:

Os proprietários, arrendatários, usufrutuários ou demais titulares de direitos sobre os prédios abrangidos pelas intervenções dispõem do prazo de **10 dias úteis**, a contar da publicação do presente edital, para proceder à sua identificação junto da entidade gestora ou solicitar esclarecimentos relativamente às intervenções previstas.

Decorrido o referido prazo **sem que seja estabelecido contacto por parte dos interessados**, poderão iniciar-se os trabalhos de gestão de combustível previstos.

Notificação por edital:

Nos termos do disposto no artigo 59.º do Decreto-Lei n.º 82/2021, de 13 de outubro, quando a identidade ou morada dos proprietários seja desconhecida ou quando não seja possível proceder à respetiva notificação por via postal, **a notificação é efetuada através do presente edital**, considerando-se os interessados devidamente notificados para todos os efeitos legais.

Sempre que possível, será igualmente **afixado aviso no próprio terreno**, em local visível a partir da via pública ou caminho de acesso.

Aplica-se ainda o disposto no artigo 87.º do Código do Procedimento Administrativo, aprovado pelo Decreto-Lei n.º 4/2015, de 7 de janeiro, na sua redação atual.

Informações e contactos:

Para qualquer esclarecimento adicional poderão os interessados contactar:

SAURIUM FLORESTAL – Associação Prá Floresta do Concelho de Soure

Edifício dos Bombeiros Voluntários de Soure

Praça do Município

3130-218 Soure

Telefone: 968 128 026 | 962 002 478

Email: sauriunflorestal@gmail.com

ou


Município de Soure – Gabinete Técnico Florestal

Para constar e devidos efeitos se publica o presente edital, que será afixado nos locais públicos de estilo e nos terrenos a intervencionar, em parte confinante com a via pública ou caminho de acesso, quando tal seja possível.

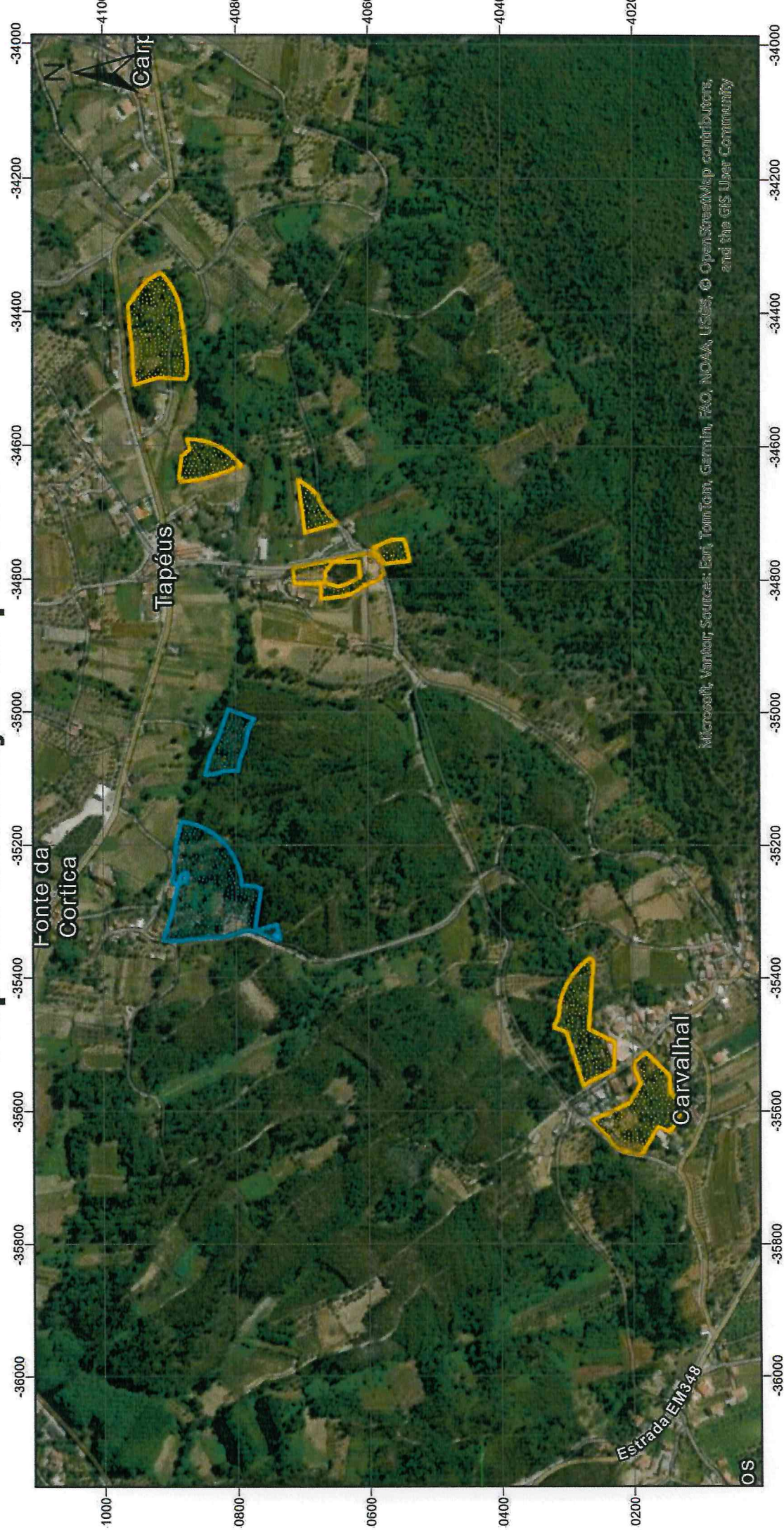
Soure, 23 de Março de 2026

O Presidente da Câmara Municipal de Soure,

(Rui Fernandes, Arqtº)




Mapa de localização de parcelas



Legenda

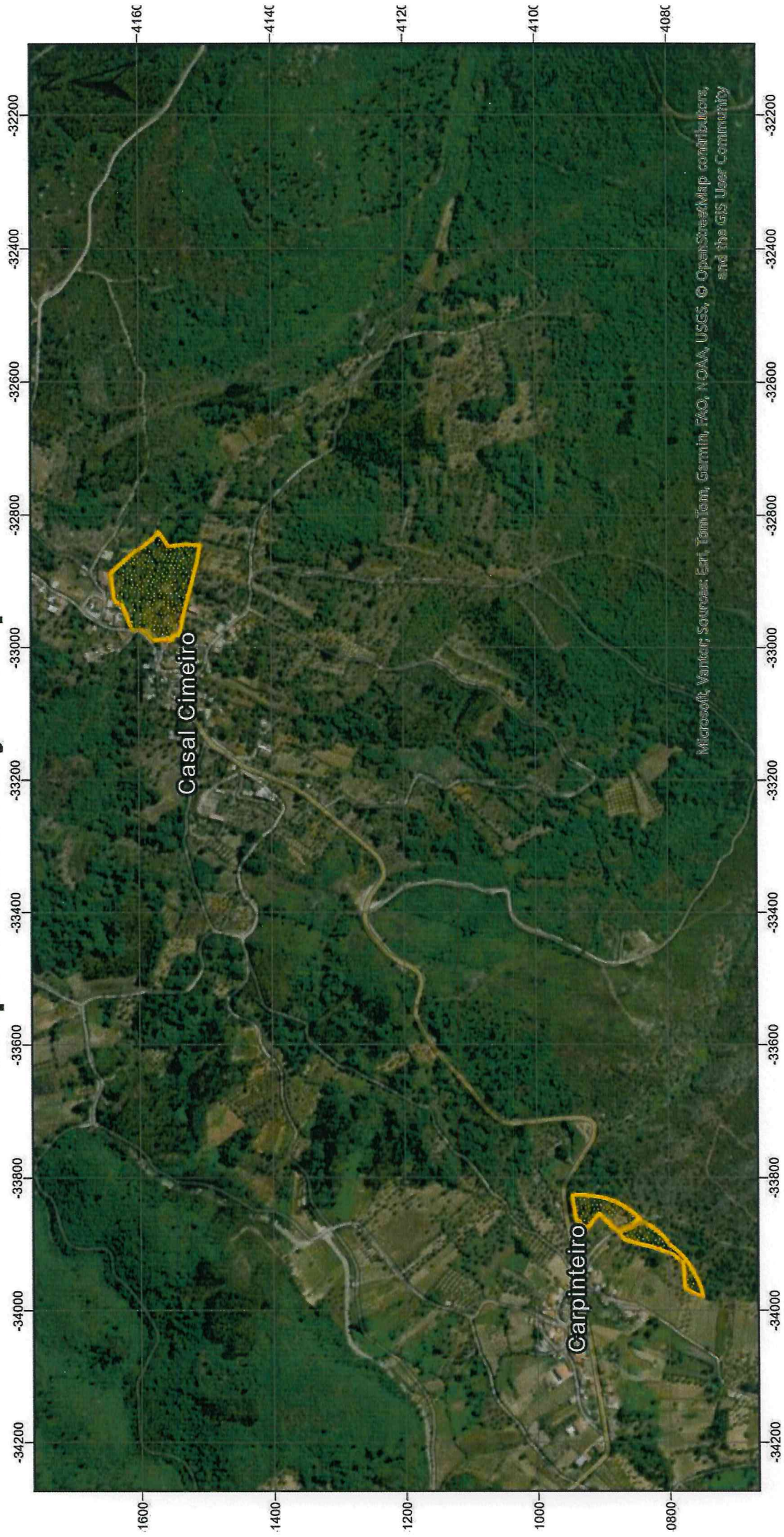
Unidades de intervenção

-  Gestão de combustível, desbastes e desramações
-  Gestão de combustível, desbastes e desramações

Sistema de coordenadas:
Name: ETRS 1989 Portugal TM06
PCS: ETRS 1989 Portugal TM06



Março/2026

Mapa de localização de parcelas



Legenda

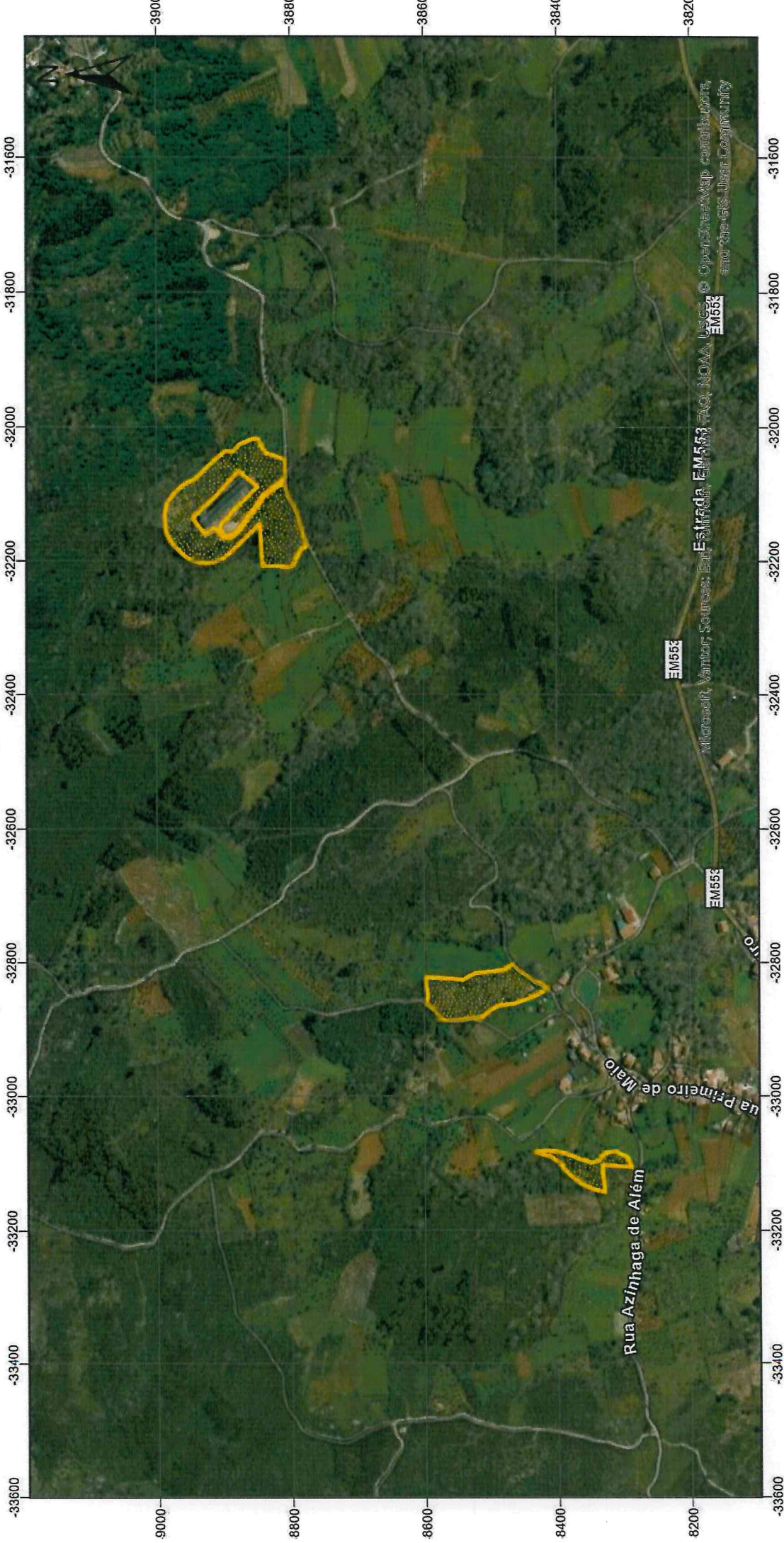
Unidades de intervenção

-  Gestão de combustível, desbastes e desramações
-  Gestão de combustível, desbastes e desramações

Sistema de coordenadas:
Name: ETRS 1989 Portugal TM06
PCS: ETRS 1989 Portugal TM06



Março/2026

Mapa de localização de parcelas



Legenda

Unidades de intervenção

-  Gestão de combustível, desbastes e desramações
-  Gestão de combustível, desbastes e desramações

Sistema de coordenadas:
Name: ETRS 1989 Portugal TM06
PCS: ETRS 1989 Portugal TM06

Março/2026